


Муниципальное бюджетное общеобразовательное учреждение города
Нижневартовска «Средняя школа №17»

УТВЕРЖДАЮ

Директор МБОУ «СШ №17»

 А.А. Смолин

Приказ №397 от 02.06.2021г.

Паспорт доступности объекта социальной инфраструктуры (ОСИ) №1

**Муниципального бюджетного общеобразовательного
учреждения «Средняя школа №17»**

г. Нижневартовск 2021 г.

1. Общие сведения об объекте

1.1. Наименование (вид) объекта: Муниципальное бюджетное общеобразовательное учреждение «Средняя школа №17»;

1.2. Адрес объекта: 628621, Российская Федерация, Тюменская область, Ханты-Мансийский автономный округ - Югра, г. Нижневартовск, ул. Заводская, д.9;

1.3. Сведения о размещении объекта:

- отдельно стоящее здание: общеобразовательная деятельность осуществляется на 4 этажах, общая площадь 7180,8 кв.м;

- наличие прилегающего земельного участка (да, нет); Да, площадь: 24382 кв.м;

1.4. Год постройки здания 1989, последнего капитального ремонта: Нет данных;

1.5. Дата предстоящих плановых ремонтных работ:

Текущего: Нет данных,

Капитального: Нет данных;

Сведения об организации, расположенной на объекте

1.6. Название организации (учреждения):

Муниципальное бюджетное общеобразовательное учреждение «Средняя школа №17», (МБОУ «Средняя школа №17»);

1.7. Юридический адрес организации (учреждения):

628621, Российская Федерация, Тюменская область, Ханты-Мансийский автономный округ - Югра, г. Нижневартовск, ул. Заводская, д.9;

1.8. Основание для пользования объектом (оперативное управление, аренда, собственность): Оперативное управление;

1.9. Форма собственности (государственная, негосударственная):

Государственная;

1.10. Территориальная принадлежность (*федеральная, региональная, муниципальная*): Муниципальная;

1.11. Вышестоящая организация:

Департамент образования администрации города Нижневартовска;

1.12. Адрес вышестоящей организации, другие координаты:

628615, Российская Федерация, Тюменская область, Ханты-Мансийский автономный округ - Югра, г.Нижневартовск, ул. Дзержинского 15, телефон: (8-3466)43-75-29 факс: 8(3466) 4366-20, электронный адрес: do@n-vartovsk.ru

2. Характеристика деятельности организации на объекте (по обслуживанию населения)

2.1. Сфера деятельности:

Образование;

2.2. Виды оказываемых услуг:

Ведение образовательной деятельности;

2.3. Форма оказания услуг:

На объекте;

2.4. Категории обслуживаемого населения по возрасту:

Дети;

2.5. Категории обслуживаемых инвалидов: инвалиды с нарушениями зрения, инвалиды с нарушениями слуха, инвалиды с нарушениями умственного развития;

2.6. Плановая мощность:

посещаемость (количество обслуживаемых в день) - 750 человек, вместимость - 750 человек, пропускная способность - 750 человек;

2.7. Участие в исполнении ИПР инвалида, ребенка-инвалида (да, нет): Нет;

3. Состояние доступности объекта

3.1. Путь следования к объекту пассажирским транспортом:

По направлению к ул. Заводская, д.9, маршруты:

Автобусы - № 3, 4, 5, 17, 17к, Маршрутное такси № 28, 27 наличие адаптированного пассажирского транспорта к объекту:

По направлению к ул. Заводская, д.9, маршруты:

Автобусы - № 3, 4, 5, 17, 17к,

(Данные взяты с информационного портала о движении специализированных автобусов, которые оборудованы откидным трапом для заезда инвалидной коляски в салон автобуса, где предусмотрено специальное место для её крепления ([\(http://www.patp2-nv.ru/monitoring/\)](http://www.patp2-nv.ru/monitoring/) (<http://www.patp1.ru/map/index.php>))

3.2. Организация доступности объекта для инвалидов - форма обслуживания

	Категория инвалидов (вид нарушения)	Вариант организации доступности объекта (формы обслуживания)
	Все категории инвалидов и МГН	Б
	в том числе инвалиды:	
1	передвигающиеся на креслах-колясках	ВНД
2	с нарушениями опорно-двигательного аппарата	Б
3	с нарушениями зрения	Б
4	с нарушениями слуха	Б
5	с нарушениями умственного развития	Б

* - указывается один из вариантов: «А», «Б», «ДУ», «ВНД»

3.3 Состояние доступности основных структурно-функциональных зон

№ п/п	Основные структурно-функциональные зоны	Состояние доступности, в том числе для основных категорий инвалидов * *
1	Территория, прилегающая к зданию (участок)	ДЧ-И (Г, У) ДУ (К, 0) ВНД (С)
2	Вход (входы) в здание	ДУ (Г, О, У) ВНД (С, К)
3	Путь (пути) движения внутри здания (в т.ч. пути эвакуации)	ДЧ-И (Г) ДУ (У) ВНД (К, С, 0)
4	Зона целевого назначения здания (целевого посещения объекта)	ДУ (У) ВНД (К, О, С, Г)
5	Санитарно-гигиенические помещения	ДУ (У) ВНД (К, О, С, Г)
6	Система информации и связи (на всех зонах)	ДЧ-И (К, 0) ДУ (У) ВНД (Г, С)
7	Пути движения к объекту (от остановки транспорта)	

** Указывается: ДП-В - Доступно полностью всем; ДП-И (К, О, С, Г, У) — Доступно полностью избирательно (указать категории инвалидов); ДЧ-В - Доступно частично всем; ДЧ-И (К, О, С, Г, У) — Доступно частично избирательно (указать категории инвалидов); ДУ - Доступно условно, ВНД — временно недоступно

3.4 Итоговое заключение о состоянии доступности ОСИ:

ВНД (Временно недоступно)

- Архитектурно-планировочные и организационные решения отсутствуют либо ранее данные не выполнены, требуют дополнительных согласований:
- параметры структурно-планировочных элементов не соответствуют нормативным требованиям;
- нет альтернативных форм обслуживания;

В части СФЗ Доступно условно:

Требования нормативных документов в планировании и строительстве не выполнены, в части, технически невозможны: Решение об условной доступности принимается при исполнении следующих условий:

- согласование с представителями потребителя (ООИ) в качестве приемлемых имеющиеся нарушения некоторых параметров структурно-функциональных элементов;
- при организации помощи инвалиду (другому МГН) со стороны сотрудников учреждения для получения услуги на этом объекте, в том числе при использовании дополнительных индивидуальных технических средств (например, шагающего подъемника, «скаломобиля»);
- при организации иной альтернативной формы обслуживания (на дому, в другом месте пребывания инвалида, дистанционно, в другом учреждении);

4. Управленческое решение

4.1. Рекомендации по адаптации основных структурных элементов объекта

№	Основные структурно-функциональные зоны объекта	Рекомендации по адаптации объекта (вид работы) *
1	Территория, прилегающая к зданию (участок)	Текущий
2	Вход (входы) в здание	Текущий
3	Путь (пути) движения внутри здания (в т.ч. пути эвакуации)	Текущий
4	Зона целевого назначения здания (целевого посещения объекта)	Текущий
5	Санитарно-гигиенические помещения	Текущий
6	Система информации на объекте (на всех зонах)	Текущий
7	Пути движения к объекту (от остановки транспорта)	Технические решения невозможны
	Все зоны и участки	—

*- указывается один из вариантов (видов работ): не нуждается; ремонт (текущий, капитальный); индивидуальное решение с ТСР; технические решения невозможны — организация альтернативной формы обслуживания

4.2. Период проведения работ: 2021-2025;

в рамках исполнения: Приложения №1 к Паспорту доступности объекта в приоритетных сферах жизнедеятельности инвалидов и других маломобильных групп населения: График проведения работ по адаптации;

4.3. Ожидаемый результат (по состоянию доступности) после выполнения работ по адаптации: ДЧ-И (Доступно частично избирательно);

Оценка результата исполнения программы, плана (по состоянию доступности): ВНД (Временно недоступно);

4.4. Для принятия решения требуется, не требуется (нужное подчеркнуть):

Согласование: общественные объединения инвалидов (их территориальные подразделения);

Информация размещена (обновлена) на Карте доступности субъекта РФ дата:

Приложение №2 к Паспорту доступности объекта в приоритетных сферах жизнедеятельности инвалидов и других маломобильных групп населения: График контрольных проверок (оценка результат исполнения плана по адаптации, с размещением (обновлением) информации на картах доступности: www.zhitvmeste.ru, www.kartadostupnosti.ru; www.tismgr.admhmao.ru);

5. Особые отметки

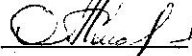
Паспорт сформирован на основании:

1. Анкеты (*информации об объекте*) от 02.06.2021г.;
2. Акта обследования объекта: № 1 от 02.06.2021г.;
3. Решения Комиссии от 02.06.2021г.

УТВЕРЖДАЮ

Директор

МБОУ «СШ №17»

 А.А. Смолин/

Анкета
(информация об объекте социальной инфраструктуры)
к паспорту доступности ОСИ
№1

1. Общие сведения об объекте

1.1. Наименование (вид) объекта: Муниципальное бюджетное общеобразовательное учреждение «Средняя школа №17»;

1.2. Адрес объекта: 628621, Российская Федерация, Тюменская область, Ханты-Мансийский автономный округ - Югра, г. Нижневартовск, ул. Заводская, д.9;

1.3. Сведения о размещении объекта:

- отдельно стоящее здание: общеобразовательная деятельность осуществляется на 4 этажах, общая площадь 7180,8 кв.м;

- наличие прилегающего земельного участка (да, нет); Да, площадь: 24382 кв.м;

1.4. Год постройки здания 1989, последнего капитального ремонта: Нет данных;

1.5. Дата предстоящих плановых ремонтных работ:

Текущего: Нет данных,

Капитального: Нет данных;

Сведения об организации, расположенной на объекте

1.6. Название организации (учреждения):

Муниципальное бюджетное общеобразовательное учреждение «Средняя школа №17», (МБОУ «Средняя школа №17»);

1.7. Юридический адрес организации (учреждения):

628621, Российская Федерация, Тюменская область, Ханты-Мансийский автономный округ - Югра, г. Нижневартовск, ул. Заводская, д.9;

1.8. Основание для пользования объектом (оперативное управление, аренда, собственность): Оперативное управление;

1.9. Форма собственности (государственная, негосударственная):

Государственная;

1.10. Территориальная принадлежность (*федеральная, региональная, муниципальная*): Муниципальная;

1.11. Вышестоящая организация:

Департамент образования администрации города Нижневартовска;

1.12. Адрес вышестоящей организации, другие координаты:

628615, Российская Федерация, Тюменская область, Ханты-Мансийский автономный

округ - Югра, г. Нижневартовск, ул. Дзержинского 15, телефон: 8 (3466)43-75-29

факс: 8 (3466) 43-66-20, электронный адрес: do@n-vartovsk.ru;

2. Характеристика деятельности организации на объекте (по обслуживанию населения)

2.1. Сфера деятельности:

Образование;

2.2. Виды оказываемых услуг:

Ведение образовательной деятельности;

2.3. Форма оказания услуг:

На объекте;

2.4. Категории обслуживаемого населения по возрасту:

Дети;

2.5. Категории обслуживаемых инвалидов: инвалиды с нарушениями зрения, инвалиды с нарушениями слуха, инвалиды с нарушениями умственного развития;

2.6. Плановая мощность:

посещаемость (количество обслуживаемых в день) - 750 человек, вместимость - 750 человек, пропускная способность - 750 человек;

2.7. Участие в исполнении ИПР инвалида, ребенка-инвалида (да, нет): Нет;

3. Состояние доступности объекта

3.1. Путь следования к объекту пассажирским транспортом:

По направлению к ул. Заводская, д.9, маршруты:

Автобусы - № 3, 4, 5, 17, 17к,

Маршрутное такси № 28, 27

наличие адаптированного пассажирского транспорта к объекту:

По направлению к ул. Заводская, д.9, маршруты:

Автобусы - № 3, 4, 5, 17, 17к,

(Данные взяты с информационного портала о движении специализированных автобусов, которые оборудованы откидным трапом для заезда инвалидной коляски в салон автобуса, где предусмотрено специальное место для её крепления (<http://www.patp2-nv.ru/monitoring/>)(<http://www.patp1.ru/map/index.php>))

3.2. Путь к объекту от ближайшей остановки пассажирского транспорта:

3.2.1. расстояние до объекта от остановки по ул. Заводская, по направлению к ОУ, расстояние: 215 м;

3.2.2. время движения (пешком) по ул. Заводская, по направлению к ОУ, время: 2-3 мин;

3.2.3. наличие выделенного от проезжей части пешеходного пути (*да, нет*): по ул. Заводская, по направлению к ОУ, - ЕСТЬ; адаптирован частично;

3.2.4. Перекрестки: Есть, регулируемые (светофор со звуковым оповещением);

3.2.5. Информация на пути следования к объекту: нет;

3.2.6. Перепады высоты на пути: Есть;

Их обустройство для инвалидов на коляске: Есть (частично; отсутствует визуальная, контрастная маркировка; высота перепада выше предельной нормы, согласно СП 59.13330.2016; дополнительно - асфальтное покрытие, расположенное на путях следования, требует ремонта);

№	Категория инвалидов (вид нарушения)	Вариант организации доступности объекта (формы обслуживания) *
	Все категории инвалидов и МГН	Б
1	<i>в том числе инвалиды:</i>	
2	передвигающиеся на креслах-колясках	ВНД
3	с нарушениями опорно-двигательного аппарата	Б
4	с нарушениями зрения	Б
5	с нарушениями слуха	Б
6	с нарушениями умственного развития	Б

3.3. . Организация доступности объекта для инвалидов - форма обслуживания *

* - указывается один из вариантов: «А», «Б», «ДУ», «ВНД»

3.4 Состояние доступности основных структурно-функциональных зон

№	Основные структурно-функциональные зоны	Состояние доступности, в том числе для основных категорий инвалидов **
1	Территория, прилегающая к зданию (участок)	ДЧ-И (Г, У) ДУ (К, О) ВНД (С)
2	Вход (входы) в здание	ДУ (Г, о, У) ВНД (С, К)
3	Путь (пути) движения внутри здания (в т.ч. пути эвакуации)	ДЧ-И (Г) ДУ (У) ВНД (К, С, О)
4	Зона целевого назначения здания (целевого посещения объекта)	ДУ (У) ВНД (К, О, С, Г)
5	Санитарно-гигиенические помещения	ДУ (У) ВНД (К, О, С, Г)
6	Система информации и связи (на всех зонах)	ДЧ-И (К, О) ДУ (У) ВНД (Г, С)
7	Пути движения к объекту (от остановки транспорта)	—

** Указывается: ДП-В - доступно полностью всем; ДП-И (К, О, С, Г, У) — доступно полностью избирательно (указать категории инвалидов); ДЧ-В - доступно частично всем; ДЧ-И (К, О, С, Г, У) — доступно частично избирательно (указать категории инвалидов); ДУ - доступно условно, ВНД — временно недоступно

3.5. . Итоговое заключение о состоянии доступности ОСИ:

ВНД (Временно недоступно)

- Архитектурно-планировочные и организационные решения отсутствуют либо ранее данные не выполнены, требуют дополнительных согласований:
- параметры структурно-планировочных элементов не соответствуют нормативным требованиям;
- нет альтернативных форм обслуживания;

В части СФЗ Доступно условно:

Требования нормативных документов в планировании и строительстве не выполнены, в части, технически невозможны: Решение об условной доступности принимается при исполнении следующих условий:

- согласование с представителями потребителя (ООИ) в качестве приемлемых имеющиеся нарушения некоторых параметров структурно-функциональных

элементов;

- при организации помощи инвалиду (другому МГН) со стороны сотрудников учреждения для получения услуги на этом объекте, в том числе при использовании дополнительных индивидуальных технических средств (например, шагающего подъемника, «скаломобиля»); - при организации иной альтернативной формы обслуживания (на дому, в другом месте пребывания инвалида, дистанционно, в другом учреждении);

4. Управленческое решение

4.1. Рекомендации по адаптации основных структурных элементов объекта

№	Основные структурно-функциональные зоны объекта	Рекомендации по адаптации объекта (вид работы) *
1	Территория, прилегающая к зданию (участок)	Текущий
2	Вход (входы) в здание	Текущий
3	Путь (пути) движения внутри здания (в т.ч. пути эвакуации)	Текущий
4	Зона целевого назначения здания (целевого посещения объекта)	Текущий
5	Санитарно-гигиенические помещения	Текущий
6	Система информации на объекте (на всех зонах)	Текущий
7	Пути движения к объекту (от остановки транспорта)	Технические решения невозможны
	Все зоны и участки	—

*- указывается один из вариантов (видов работ): не нуждается; ремонт (текущий, капитальный); индивидуальное решение с ТСП; технические решения невозможны — организация альтернативной формы обслуживания

4.2. Период проведения работ: 2021-2025;

в рамках исполнения: Приложения №1 к Паспорту доступности объекта в приоритетных сферах жизнедеятельности инвалидов и других маломобильных групп населения: График проведения работ по адаптации;

4.3. Ожидаемый результат (по состоянию доступности) после выполнения работ по адаптации: ДЧ-И (Доступно частично избирательно);

Оценка результата исполнения программы, плана (по состоянию доступности): ВНД (Временно недоступно);

4.4. Для принятия решения требуется, не требуется (нужное подчеркнуть):

Согласование: общественные объединения инвалидов (их территориальные подразделения);

4.5. Информация размещена (обновлена) на Карте доступности субъекта РФ дата: Приложение №2 к Паспорту доступности объекта в приоритетных сферах жизнедеятельности инвалидов и других маломобильных групп населения: График контрольных проверок (оценка результат исполнения плана по адаптации, с размещением (обновлением) информации на картах доступности: www.zhitvmeste.ru, www.kartadostupnosti.ru; www.tismgr.admhmao.ru);


(подпись, Ф.И.О., должность; координаты для связи уполномоченного представителя объекта)

Приложение А.2

УТВЕРЖДАЮ

Директор

МБОУ «СШ №17»

 А.А. Смолин/

Акт обследования
объекта социальной инфраструктуры к паспорту доступности ОСИ
№1

г. Нижневартовск

02.06.2021г.

1. Общие сведения об объекте

1.1. Наименование (вид) объекта: Муниципальное бюджетное общеобразовательное учреждение «Средняя школа №17»;

1.2. Адрес объекта: 628621, Российская Федерация, Тюменская область, Ханты-Мансийский автономный округ - Югра, г. Нижневартовск, ул. Заводская,9;

1.3. Сведения о размещении объекта:

- отдельно стоящее здание: образовательная деятельность осуществляется на 4 этажах, общая площадь 7180,8 кв.м;

- наличие прилегающего земельного участка (да, нет); Да, площадь: 24382 кв.м;

1.4. Год постройки здания 1989, последнего капитального ремонта: Нет данных;

1.5. Дата предстоящих плановых ремонтных работ:

Текущего: Нет данных, Капитального: Нет данных;

Сведения об организации, расположенной на объекте

1.6. Название организации (учреждения):

Муниципальное бюджетное общеобразовательное учреждение «Средняя школа №17», (МБОУ «Средняя школа №17»);

1.7. Юридический адрес организации (учреждения):

628621, Российская Федерация, Тюменская область, Ханты-Мансийский автономный округ - Югра, г. Нижневартовск, ул. Заводская, 9;

1.8. Основание для пользования объектом (оперативное управление, аренда, собственность): Оперативное управление;

1.9. Форма собственности (государственная, негосударственная):

Государственная;

1.10. Территориальная принадлежность (федеральная, региональная, муниципальная):

Муниципальная;

1.11. Вышестоящая организация:

Департамент образования администрации города Нижневартовска;

1.12. Адрес вышестоящей организации, другие координаты:

628615, Российская Федерация, Тюменская область, Ханты-Мансийский автономный округ - Югра, г. Нижневартовск, ул. Дзержинского 15, телефон: 8(3466)43-75-29 факс: 8(3466) 43-66-20, электронный адрес: do@n-vartovsk.ru;

2. Характеристика деятельности организации на объекте (по обслуживанию населения)

2.1. Сфера деятельности:

Образование;

2.2. Виды оказываемых услуг:

Ведение образовательной деятельности;

2.3. Форма оказания услуг:

На объекте;

2.4. Категории обслуживаемого населения по возрасту:

Дети;

2.5. Категории обслуживаемых инвалидов: инвалиды с нарушениями зрения, инвалиды с нарушениями слуха, инвалиды с нарушениями умственного развития;

2.6. Плановая мощность:

посещаемость (количество обслуживаемых в день) - 750 человек, вместимость - 750 человек, пропускная способность - 750 человек;

2.7. Участие в исполнении ИПР инвалида, ребенка-инвалида (да, нет): Нет;

3. Состояние доступности объекта

3.1. Путь следования к объекту пассажирским транспортом:

По направлению к ул. Заводская, д.9, маршруты:

Автобусы - № 3, 4, 5, 17, 17к,

Маршрутное такси № 28, 27

наличие адаптированного пассажирского транспорта к объекту:

По направлению к ул. Заводская, д.9, маршруты:

Автобусы - № 3, 4, 5, 17, 17к,

(Данные взяты с информационного портала о движении специализированных автобусов, которые оборудованы откидным трапом для заезда инвалидной коляски в салон автобуса, где предусмотрено специальное место для её крепления (<http://www.patp2-nv.ru/monitoring/>) (<http://www.patp1.ru/map/index.php>))

3.2. Путь к объекту от ближайшей остановки пассажирского транспорта:

3.2.1. расстояние до объекта от остановки транспорта: по ул. Заводская, по направлению к ОУ, расстояние: 215 м;

3.2.2. время движения (пешком) по ул. Заводская, по направлению к ОУ время: 2-3 мин;

3.2.3. наличие выделенного от проезжей части пешеходного пути (да, нет): по ул. Заводская по направлению к ОУ, - ЕСТЬ; адаптирован частично;

3.2.4. Перекрестки: Есть, регулируемые (светофор со звуковым оповещением);

3.2.5. Информация на пути следования к объекту: нет;

3.2.6. Перепады высоты на пути: Есть;

3.2.7. Их обустройство для инвалидов на коляске: Есть (частично; отсутствует визуальная, контрастная маркировка; высота перепада выше предельной нормы, согласно СП 59.13330.2016; дополнительно - асфальтное покрытие, расположенное на путях следования, требует ремонта);

№	Категория инвалидов (вид нарушения)	Вариант организации доступности объекта (формы обслуживания) *
	Все категории инвалидов и МГН	Б
1	в том числе инвалиды:	

3.3. Организация доступности объекта для инвалидов - форма обслуживания

	Категория инвалидов (вид нарушения)	Вариант организации доступности объекта (формы обслуживания)
	все категории инвалидов и МГН	Б
1	в том числе инвалиды:	
2	передвигающиеся на креслах-колясках	ВНД
3	Нарушениями опорно-двигательного аппарата	Б
4	с нарушениями зрения	Б
5	с нарушениями слуха	Б
6	с нарушениями умственного развития	Б

* - указывается один из вариантов: «А», «Б», «ДУ», «ВНД»

3.4 Состояние доступности основных структурно-функциональных зон

	Основные структурно-функциональные зоны	Состояние доступности, в том числе для основных категорий инвалидов * *
1	Территория, прилегающая к зданию (участок)	ДЧ-И (Г, У) ДУ (К, 0) ВНД (С)
2	ход (входы) в здание	ДУ (Г, о, У) ВНД (С, К)
3	Путь (пути) движения внутри здания (в т.ч. пути эвакуации)	ДЧ-И (Г) ДУ (У) ВНД (К, С, 0)
4	зона целевого назначения здания (целевого посещения объекта)	ДУ (У) ВНД (К, О, С, Г)
5	Санитарно-гигиенические помещения	ДУ (У) ВНД (К, О, С, Г)
6	Система информации и связи (на всех зонах)	ДЧ-И (К, 0) ДУ (У) ВНД (Г, С)
7	Пути движения к объекту (от остановки транспорта)	

** Указывается: ДП-В - Доступно полностью всем; ДП-И (К, О, С, Г, У) — Доступно полностью избирательно (указать категории инвалидов); ДЧ-В - Доступно частично всем; ДЧ-И (К, О, С, Г, У) — Доступно частично избирательно (указать категории инвалидов); ! (У¹ - Доступно условно.

ВНД — временно недоступно

3.5. Итоговое заключение о состоянии доступности ОСИ:

ВНД (Временно недоступно)

Архитектурно-планировочные и организационные решения отсутствуют либо ранее данные не выполнены, требуют дополнительных согласований:

параметры структурно-планировочных элементов не соответствуют нормативным требованиям; нет альтернативных форм обслуживания;

В части СФЗ Доступно условно:

Требования нормативных документов в планировании и строительстве не выполнены в части, технически невозможны: Решение об условной доступности принимается при исполнении следующих условий:

согласование с представителями потребителя (ООИ) в качестве приемлемых имеющиеся нарушения некоторых параметров структурно-функциональных

шагающего подъемника, «скаломобиля»); - при организации иной альтернативной формы обслуживания (на дому, в другом месте пребывания инвалида, дистанционно, в другом учреждении);

4. Управленческое решение

4.1. Рекомендации по адаптации основных структурных элементов объекта		
№	Основные структурно-функциональные зоны объекта	Рекомендации по адаптации объекта (вид работы) *
1	Территория, прилегающая к зданию (участок)	Текущий
2	Вход (входы) в здание	Текущий
3	Путь (пути) движения внутри здания (в т.ч. пути эвакуации)	Текущий
4	Зона целевого назначения здания (целевого посещения объекта)	Текущий
5	Санитарно-гигиенические помещения	Текущий
6	Система информации на объекте (на всех зонах)	Текущий
7	Пути движения к объекту (от остановки транспорта)	Технические решения невозможны
	Все зоны и участки	—

*- указывается один из вариантов (видов работ): не нуждается; ремонт (текущий, капитальный); индивидуальное решение с ТСР; технические решения невозможны — организация альтернативной формы обслуживания

4.2. Период проведения работ: 2021-2025;

в рамках исполнения: Приложения №1 к Паспорту доступности объекта в приоритетных сферах жизнедеятельности инвалидов и других маломобильных групп населения: График проведения работ по адаптации;

4.3. Ожидаемый результат (по состоянию доступности) после выполнения работ по адаптации: ДЧ-И (Доступно частично избирательно);

Оценка результата исполнения программы, плана (по состоянию доступности): ВНД (Временно недоступно);

4.4. Для принятия решения требуется, не требуется (нужное подчеркнуть):
Согласование: общественные объединения инвалидов (их территориальные подразделения);

4.5. Информация размещена (обновлена) на Карте доступности субъекта РФ дата: Приложение №2 к Паспорту доступности объекта в приоритетных сферах жизнедеятельности инвалидов и других маломобильных групп населения: График контрольных проверок (оценка результат исполнения плана по адаптации, с размещением (обновлением) информации на картах доступности: www.zhit-vmeste.ru, www.kartadostupnosti.ru; www.tismgr.admhmao.ru);


5. Особые отметки

Приложения:


Результаты обследования:


- | | |
|--|---------|
| 1. Территории, прилегающей к объекту | на 4л. |
| 2. Входа (входов) в здание | на 5л. |
| 3. Путей движения в здании | на 6 л. |
| 4. Зоны целевого назначения объекта | на 3л. |
| 5. Санитарно-гигиенических помещений | на 5л. |
| 6. Системы информации (и связи) на объекте | на 2л. |
| 7. Результаты фотофиксации | на 7л. |

Руководитель рабочей группы:

Директор МБОУ «СШ №17»  /Смолин А.А./

В том числе:

Председатель общественной организации «Нижневартовское городское общество инвалидов»  /Ершов Д.В./
М.П.

Председатель Ханты-Мансийского регионального отделения
Общероссийской общественной организации инвалидов «Всероссийское
Общество глухих»  /Лазурко С.В./
М.П.

Приложение 1
к Акту обследования ОСИ
к паспорту доступности ОСИ
№1 от 02.06.2021г;

I Результаты обследования:

1. Территории, прилегающей к зданию (участка): Муниципальное бюджетное общеобразовательное учреждение «Средняя школа №17»; 628621, Российская Федерация, Тюменская область, Ханты-Мансийский автономный округ - Югра, г. Нижневартовск, ул. Заводская, д.9;

№	Наименование функционально планировочного элемента	Наличие элемента		Выявленные нарушения и замечания		Работы по адаптации объектов		
		есть/нет	№ на плане	№	Содержание	Значимо для инвалида (категория)	Содержание	Виды работ
1.1	Вход (входы) на территорию	Есть	—	1,2,3,4	Отсутствует контрастная маркировка входной калитки;	С	Выполнить нанесение контрастной маркировки входной калитки, обеспечить монтаж тактильных напольных указателей;	- Контрастная маркировка входной калитки (яркая, контрастная покраска опорных столбов калитки и нанесение контрастной, поперечной полосы на полотне самой калитке, на высоте не ниже 1,2 м., не выше 1,5 м.); Дополнительно: Обустроить перед входом (выходом) тактильно-контрастные указатели, выполненные из твердых материалов, не создающим вибрацию при движении по нему, их поверхность должна обеспечивать продольный коэффициент сцепления 0,6 - 0,75 кН/кН, в условиях сырой погоды и отрицательных температур - не менее 0,4 кН/кН., выполняющие функцию предупреждения на

1.2	Путь (пути) движения на территории	Есть	—	5.6	Отсутствует визуальная, контрастная маркировка ограждений, путей движения, бордюрных камней; высота перепада выше придельной нормы, согласно СП 59.13330.2016; Асфальтное покрытие, расположенное на путях следования,	К, О, С	Нанести визуальную, контрастную маркировку; привести в норму, согласно требований СП 59.13330.2016 высоты перепадов тротуаров и иных путей движения к объекту; Асфальтное покрытие, расположенное на путях следования	Нанести контрастную маркировку путей движения на территории объекта, а именно, контрастная маркировка ограждения (забора), бордюрных камней методом окрашивания;	покрытии пешеходных путей. Их следует размещать на расстоянии 0,8 - 0,9 м до препятствия (доступного входа, начала опасного участка, перед внешней лестницей и т.п.). Глубина предупреждающего указателя должна быть в пределах 0,5 - 0,6 м и входить в общее нормируемое расстояние до препятствия. Указатель должен заканчиваться до препятствия на расстоянии 0,3 м. Указатели должны иметь высоту рифов 5 мм. (СП 59.13330.2016 п. 5.1.10);
-----	------------------------------------	------	---	-----	---	---------	---	--	---

				требуется ремонт			привести в соответствие требованиям ГОСТ 331502014 Дороги автомобильные общего пользования. Проектирование пешеходных		
1.3	Лестница (наружная)	Нет							
1.4	Пандус (наружный)	Нет							
1.5	Автостоянка и парковка	Нет							
	Общие требования к зоне	Нет					К, О, С	Нанести визуальную, контрастную маркировку; привести в норму, согласно требований СП 59.13330.2016 высоты перепадов тротуаров и иных путей движения к объекту; Бетонное покрытие, расположенное на путях следования привести в	Определить круг собственников территорий, на которых расположены пути движения от ближайшей ООТ. Сообщить, собственникам территорий на путях движения от ООТ к объекту, о необходимости незамедлительно привести подконтрольные им участки, в соответствии с требованиями СП и ГОСТ, в связи с оказанием на объекте услуг для людей с инвалидностью и МГН, так как при следовании к объекту для получения услуги возникает риск причинения вреда здоровью
				Отсутствует визуальная, контрастная маркировка; высота перепада выше предельной нормы, согласно СП 59.13330.2016; Бетонное покрытие, расположенное на путях следования, требует ремонта					

						людей с инвалидностью и МПН.	соответствие требованиям ГОСТ 331502014
						Дороги автомобильные общего пользования.	Дороги автомобильные общего пользования.
						Проектирование пешеходных и велосипедных дорожек. Общие	Проектирование пешеходных и велосипедных дорожек. Общие

III Заключение по зоне:

Наименование структурно-функциональной зоны	Состояние доступности* (к пункту 3.4 Акта обследования ОСИ)	Приложение		Рекомендации по адаптации (вид работы)** к пункту 4.1 Акта обследования ОСИ
		№ на плане	№ фото	
Территория, прилегающая к зданию (участок)	ДЧ-И (Г, У) ДУ (К, О) ВНД (С)	—	1,2,3,4,5,6	Технические решения невозможны

* указывается: ДП-В - доступно полностью всем; ДП-И (К, О, С, Г, У) - доступно полностью избирательно (указать категорию инвалидов); ДЧ-В - доступно частично всем; ДЧ-И (К, О, С, Г, У) - доступно частично избирательно (указать категорию инвалидов); ДУ - доступно условно; ВНД - недоступно

** указывается один из вариантов: не нуждается; ремонт (текущий, капитальный); индивидуальный; индивидуальные решения невозможны - организация альтернативной формы обслуживания

Комментарий к заключению

Обеспечить проведение аудита в области предупреждения причинения вреда при формировании и обеспечении безбарьерной среды для инвалидов и маломобильных групп населения.:

Приложение 2
к Акту обследования ОСИ
к паспорту доступности ОСИ
№1 от 02.06.2021г;

I Результаты обследования:

2. Входа (входов) в здание: Муниципальное бюджетное общеобразовательное учреждение «Средняя школа №17»; 628621, Российская Федерация, Тюменская область, Ханты-Мансийский автономный округ - Югра, г. Нижневартовск, ул. Заводская, д.9

№	Наименование функционального элемента	Наличие элемента		Выявленные нарушения и замечания		Работы по адаптации объектов		
		есть/нет	№ на плане	№ фото	Содержание	Значимо для инвалида (категория)	Содержание	Виды работ
2.1	Лестница (наружная)	Есть	—	7,8	- Отсутствует система направления потоков движения посетителей и учащихся	С, О	Привести в соответствие требованиям СП. 59.13330.2016. р. 5., п.5.1., ГОСТ Р 51261, СП 118.13330.2012 п. 6.17* ограждение лестницы входной группы объекта	- Для обеспечения системы направления потоков движения посетителей и учащихся, в рамках исполнения ГОСТ 12.1.004-91, ГОСТ Р 12.2.143-2009 произвести установку ограждения маршевых лестниц, расположенных на входных группах, с установкой нетравмирующих завершений, с удлинением в приделах 0,3 м., относительно марша лестницы (СП. 59.13330.2016. р.5.п.5.1., ГОСТ Р 51261)
2.2	Пандус (наружный)	Есть	—	—	Требуется организация пандуса для обеспечения доступа людей с инвалидностью категории «К»	К	Предусмотреть возможность установки пандуса (определить конструктив и исполнение исходя из условий затесненности, особенностей т.д.)	Установить пандус откидной или пространственной конструкции определив конструктивные особенности и исполнение исходя из условий затесненности, особенностей застройки, пролегания коммуникаций и т.д.)

							особенностей застройки, пролегания коммуникаций и т.д.)	
2.3	Входная площадка (перед дверью)	Есть	—	—	Нарушение действующих норм СП 59.13330.2016	К, С, Г, О, У	Технические решения не возможны до проведения капитального ремонта/реконструкции	- Технические решения не возможны до проведения капитального ремонта/реконструкции
2.4	Дверь (входная)	Есть	—	9	Требуется замена входных дверей с учетом требований СП 59.13330.2016	К, С, Г, О, У	Привести в соответствие с пп .6.1.5; 6.1.7. СП 59.13330.2016г.	В рамках текущего ремонта требуется замена входных дверей с учетом требований Раздела №6 пп .6.1.5; 6.1.7. СП 59.13330.2016 г., а именно: Дверные проемы вновь проектируемых зданий и сооружений для входа МГН должны иметь ширину в свету не менее 1,2 м. При двухстворчатых входных дверях ширина одной створки (дверного полотна) должна быть 0,9 м. При проектировании реконструируемых, подлежащих капитальному ремонту и приспособляемых зданий и сооружений ширина входных дверных проемов принимается по месту от 0,9 до 1,2 м. Применение дверей на качающихся петлях и вращающихся дверей на путях движения МГН не допускается. Усилие открывания двери не должно превышать 50 Нм. В полотнах наружных дверей, доступных для МГН, следует предусматривать смотровые панели,

2.5	Тамбур	Есть	—	10,11,12, 13,14	Имеется ступенькоход	К		<p>заполненные прозрачным и ударопрочным материалом. Верхняя граница смотровой панели должна располагаться на высоте не ниже 1,6 м от уровня пола, нижняя граница - не выше 1,0 м. При этом смотровая панель должна иметь ширину не менее 0,15 м и располагаться в зоне от середины полотна в сторону дверной ручки. В проемах дверей, доступных для МГН, допускаются пороги высотой не более 0,014 м.</p> <p>В качестве дверных запоров на путях эвакуации следует предусматривать ручки нажимного действия. Входные двери, доступные для входа инвалидов и МГН, следует проектировать автоматическими, ручными или механическими. Они должны быть хорошо опознаваемыми и иметь знак, указывающий на доступность здания.</p> <p>Целесообразно применение автоматических распашных или раздвижных дверей, если они применяются дополнительно к эвакуационным. На путях эвакуации раздвижные двери применяются при условии соблюдения противопожарных требований.</p>
	Общие требования к зоне	Нет	—	—	—	—	—	

II Заключение по зоне:

Наименование структурно-функциональной зоны	Состояние доступности* (к пункту 3.4 Акта обследования ОСИ)	Приложение		Рекомендации по адаптации (вид работы)** к пункту 4.1 Акта обследования ОСИ
		№ на плане	№ фото	
Вход (входы) в здание	ДУ (Г, О, У) ВНД (К, С)	—	7-14	Текущий ремонт;

* указывается: ДП-В - доступно полностью всем; ДП-И (К, О, С, Г, У) - доступно полностью избирательно (указать категорию инвалидов); ДЧ-В - доступно частично всем; ДЧ-И (К, О, С, Г, У) - доступно частично избирательно (указать категорию инвалидов); ДУ - доступно условно, ВНД - недоступно

**указывается один из вариантов: не нуждается, ремонт (текущий, капитальный); индивидуальный; индивидуальное решение с ТСП; технические решения невозможны - организация альтернативной формы обслуживания

Комментарий к заключению:

Обеспечить проведение аудита в области предупреждения причинения вреда при формировании и обеспечении безопасности среды для инвалидов и маломобильных групп населения.

Приложение 3
к Акту обследования ОСИ
к паспорту доступности
ОСИ №1 от 02.06.2021г;

I Результаты обследования:

3. Пути (путей) движения внутри здания (в т.ч. путей эвакуации): Муниципальное бюджетное общеобразовательное учреждение «Средняя школа №17»; 628621, Российская Федерация, Тюменская область, Ханты-Мансийский автономный округ - Югра, г. Нижневартовск, ул. Заводская, д.9;

№	Наименование функционального элемента	Наличие элемента		Выявленные нарушения и замечания		Работы по адаптации объектов		
		есть/нет	№ на плане	№ фото	Содержание	Значимо для инвалида (категория)	Содержание	Виды работ
3.1	Коридор (вестибюль, зона ожидания)	Есть	—	15,16, 17, 18	Ширина путей движения не соответствует требованиям СП 59.13330.2016	К, С, Г, О, У	Технические решения не возможны	- Технические решения не возможны, как компенсирующие мероприятия предусмотреть - размещение системы навигации на объекте, а именно установка мнемосхем этажей по обоям лестничным маршам объекта, с указанием всех структурнофункциональных зон, кабинетов, помещений; Справочно: В вестибюлях общественных зданий, с учетом их функционального назначения, следует предусматривать установку информационных герминалов/киосков, информационных табло типа "бегущая строка", телефонных устройств с текстовым выходом для посетителей с нарушением слуха, звуковых и радиоинформаторов и/или тактильных и с речевым дублированием информации

3.2	Лестница (внутри здания)	Есть	—	19, 20, 21, 22	Перила лестничных маршей не соответствуют предъявляемым требованиям СП 59.13330.2016, ГОСТ); Отсутствует контрастная маркировка оконечных ступеней лестничных маршей; Отсутствует тактильная маркировка продолжителей -ности лестничных маршей;	С, О	Предусмотреть возможность замены перильного ограждения лестничных маршей с приведением в соответствие действующим требованиям ГОСТ и сводов правил, регламентирующих данную категорию; Последующие работы, обеспечить наличие тактильно-контрастной и маркировки лестничных маршей;	<p>мнемосхем для посетителей с нарушением зрения. Перечень устанавливается в задании на проектирование. С использованием указанных средств должны быть оснащены (5% общего числа, но не менее одной справочной всех видов, билетные кассы массовой продажи и т.п. для информации о предоставляемых услугах.</p> <p>- Требуется замена ограждения маршевых лестниц, расположенных между этажами здания, с установкой одноуровневых поручней (высота 0,9 м.) снабженных негравмирующих завершением, с удлинением в приделах 0,3 м., относительно марша лестницы (СП. 59.13330.2016. п. 5, п.5.1., ГОСТ Р 51261).- Обустройство противоскользящей полосы на проступях ступеней каждого лестничного марша. Краевые ступени лестничного марша обустроить одной или несколькими противоскользящими полосами, контрастными с поверхностью ступени, (например желтого цвета), (например ширину в приделах 0,08 - 0,1 м. Расстояние между контрастной полосой и краем ступени - от 0,03 до 0,04 м. Промежуточные ступени допускаются обустраивать одной противоскользящей полосой, шириной до 0,03 м. Цвет полосы применяется как контрастный, так и нейтральный либо в тон поверхности ступени (СП 59.13330.2016 п. 5.1.12); Дополнительно: - Перила каждого лестничного марша обеспечить тактильными указателями</p>
-----	--------------------------	------	---	----------------	---	------	---	---

									продолжительности пути, расположенными по схеме - I, II, III (где I - начало пути, II - середина пути, III - окончание пути. Тактильные символы I и III наносятся не менее чем за 0,3 м. до окончания перепадов высот)
3.3	Пандус (внутри здания)	Нет	—	—	—	—	—	—	
3.4	Лифт пассажирский (или подъемник)	Есть	—	—	—	—	—	—	
3.5	Дверь	Есть	—	23,24, 25, 26,27	На части дверных проемов отсутствует контрастная маркировка	С	Обеспечить контрастную маркировку дверного проема, либо лентой, либо методом окрашивания не менее 50 мм шириной по периметру проема; - Нанести контрастную маркировку ручек двери;		
3.6	Пути эвакуации (в т.ч. зоны безопасности)	Есть	—	28,29, 30	Отсутствует специальное оборудование для организации эвакуации, в случае возникновения ЧС, для различных нозологий инвалидности и МГН;	К, О, С, Г, У	Обеспечить наличие специализированного оборудования для оперативной эвакуации посетителей, включая людей с инвалидностью всех категорий и МГН;	Оборудовать эвакуационные выходы, с учетом перепадов высоты, переносными, пандусами, для обеспечения своевременной эвакуации пациентов в случае возникновения ЧС; - Размещение тактильной таблички с нанесением пиктограммы «эвакуационный выход» размером не менее 200x200 мм; - Размещение тактильной таблички с нанесением пиктограммы «направление движения» размером не менее 150x150 мм с размещением на путях движения по направлению к эвакуационных выходам; Обеспечить на объекте, в рамках исполнения требований ГОСТ 12.1.004-91,	

										ГОСТ Р 12.2.143-2009, а именно: наличие фотолюминесцентной эвакуационной системы с размещением на путях движения и эвакуации посетителей, включая людей с инвалидностью и МГН; Обеспечить расчетное количество Эвакуационных кресел(ЭЛКС) Самоспас;
Общие требования к зоне	Есть	—	Нарушение действующих норм СП 59.13330.2016 не выявлено	К, О, С, Г, У	—					

II Заключение по зоне:

Наименование структурно-функциональной зоны	Состояние доступности* (к пункту 3.4 Акта обследования ОСИ)	Приложение		Рекомендации по адаптации (вид работы)** к пункту 4.1 Акта обследования ОСИ
		№ на плане	№ фото	
Путь (пути) движения внутри здания (в т.ч. путей эвакуации)	ДЧ-И (Г) ДУ (У) ВНД (К, О, С)	—	15-30	Текущий ремонт;

* указывается: ДП-В - доступно полностью всем; ДП-И (К, О, С, Г, У) - доступно полностью избирательно (указать категорию инвалидов); ДЧ-В - доступно частично всем; ДЧ-И (К, О, С, Г, У) - доступно частично избирательно (указать категорию инвалидов); ДУ - доступно условно; ВНД - недоступно

**указывается один из вариантов: не нуждается; ремонт (текущий, капитальный); индивидуальный; индивидуальное решение с ТСР; технические решения невозможны - организация альтернативной формы обслуживания

Комментарий к заключению:

Обеспечить проведение аудита в области предупреждения причинения вреда при формировании и обеспечении безбарьерной среды для инвалидов и маломобильных групп населения.

Приложение 4
к Акту обследования ОСИ
к паспорту доступности ОСИ
№1 от 02.06.2021г;

I Результаты обследования:

4. Зоны целевого назначения здания (целевого посещения объекта): Муниципальное бюджетное общеобразовательное учреждение «Средняя школа №17»; 628621, Российская Федерация, Тюменская область, Ханты-Мансийский автономный округ - Югра, г. Нижневартовск, ул. Заводская, д.9

№	Наименование функционального элемента	Наличие элемента		Выявленные нарушения и замечания		Работы по адаптации объектов		
		есть/нет	№ на плане	№ фото	Содержание	Значимо для инвалида (категория)	Содержание	Виды работ
4.1	Кабинетная форма обслуживания	Есть	—	31,32, 33,34, 35,36, 37,38	Отсутствует	С, Г	Обеспечить наличие специализированного оборудования для обеспечения доступа к услуге, людей с инвалидностью категорий С, Г	- Обеспечить наличие увеличительной аппаратуры (видеоувеличитель либо линза Френеля и т.д.), переносных индукционных петель, для обеспечения доступа к информации для пациентов имеющих инвалидность по зрению и слуху;
4.2	Зальная форма обслуживания	Есть	—	39,40	Отсутствует	—	Привести в соответствие с действующими нормами СП 59.13330.2016	Обеспечить расстановку столов (требуется использование специализированной мебели, вспомогательного оборудования и инвентаря. Оборудование должно обеспечивать беспрепятственное движение инвалидов. Ширина прохода не менее 1,1 м., для обеспечения свободного огибания при проезде кресла- коляски.

4.3	Прилавочная форма обслуживания	Нет	—	—	—	—	—	—	—
4.4	Форма обслуживания с перемещением по маршруту	Нет	—	—	—	—	—	—	—
4.5	Кабина индивидуального обслуживания	Нет	—	—	—	—	—	—	—
4.6	Место приложения труда	Нет	—	—	—	—	—	—	—
4.7	Жилые помещения	Нет	—	—	—	—	—	—	—
	Общие требования к зоне	Есть	—	Нарушение действующих норм СП 59.13330.2016	К, О, С, Г, У	Привести в соответствие с действующими нормами, регламентирующими данное требование (СП 59.13330.2016);	Обеспечить расстановку столов (требуется использование специализированной мебели, вспомогательного оборудования (увеличители, линзы Френеля и др.) инвентаря и оборудования должна обеспечивать беспрепятственное движение инвалидов. Ширина прохода не менее 1,1 м., для обеспечения свободного огибания при проезде кресла-коляски;		

Приложение 5
к Акту обследования ОСИ
к паспорту доступности
ОСИ №1 от 02.06.2021г;

I Результаты обследования:

5. Санитарно-гигиенических помещений: Муниципальное бюджетное общеобразовательное учреждение «Средняя школа №17»; 628621, Российская Федерация, Тюменская область, Ханты-Мансийский автономный округ - Югра, г. Нижневартовск, ул. Заводская, д.9;

№	Наименование функционального планировочного элемента	Наличие элемента		Выявленные нарушения		Работы по адаптации объектов		
		есть/нет	№ на плане	№ фото	Содержание		Значимо для инвалида (категория)	Содержание
5.1	Туалетная комната	Есть	---	---	В туалете: Отсутствует пространство, снабженное поручнями (опорными/откидными) для организации зоны пересаживания для людей с инвалидностью категории «К», раковина имеет постамент, затрудняющий доступ	К, О, С, Г, У	Привести в соответствие с действующими нормами, регламентирующими данное требование (СП 59.1330.2016); обеспечить наличие дополнительного, вспомогательного оборудования, необходимого для самостоятельного использования кабины уборной люльми с различными нозологиями инвалидности	- Обеспечить наличие стационарных, откидных опорных поручней для организации туалетной комнаты общего пользования для нужд людей с инвалидностью категорий: К, О, С (поручни размещаются по обеим сторонам унитаза. Уточнение: один поручень откидной, один стационарный, со стороны откидного поручня, на расстоянии 0,8 м (пространство для инвалида колясочника), в целях организации зоны пересаживания, устанавливается дополнительный опорный стационарный поручень (с креплением в стену либо пол, на высоте 0,75 - 0,8 м., от уровня пола)); Раковину, в санитарной кабине, необходимо заменить на специализированную, с монтажом поручня. При монтаже раковины и

	<p>категории «К», отсутствуют крючки для одежды и костылей. Отсутствует Кнопка вызова помощи Отсутствует локтевой дозатор мыла, автоматическая сушилка для рук, тактильно-информационные компоненты;</p>		<p>поручня принять во внимание следующие параметры: Организация пространства для ног (под раковины) ширина не менее 0,7 м., глубина не менее 0,5 м., высота не менее 0,8 м. (не допускается использование декоративных элементов, закрывающих систему слива раковины, иных препятствий); Дополнительно предусмотреть установку крючков для одежды, держателей для трости и костылей, специализированных локтевых смесителей, автоматических сушилок для рук. В специализированной кабине предусмотреть свободное пространство диаметром 1,4 м., необходимого для маневрирования кресла - коляски; - Разместить кнопку вызова помощника (в составе системы вызова помощника) с расположением в зоне унитаза на высоте 0,8 м. от уровня пола, с установкой, в кабине санузла, в зоне прямой досягаемости. Кнопки системы вызова помощника должны быть выполнены из материалов обеспечивающих влагозащитенность, в антивандальном корпусе, снабжены шнурком, с четко определяемой зоной нажатия в диаметре не менее 60 мм. - Разместить мнемосхему санузла возле входа в помещение, со стороны открывания двери (расположения ручки двери) на высоте 1,2-1,6 метра, с указанием расположения объектов внутри помещения; Размещение тактильной таблички с нанесением пиктограммы доступной</p>
--	--	--	---

									универсальной кабины, размером не менее 150x150 мм; - Размещение тактильной таблички с нанесением пиктограммы «вызов помощи» размером не менее 150x150 мм; - Размещение тактильной таблички с нанесением пиктограммы «выход» размером не менее 150x150 мм; - Размещение тактильной таблички с нанесением пиктограммы «направление движения» размером не менее 150x150 мм; Для детализации размещения вышеуказанного оборудования требуется разработка проекта (в составе ПСД);
5.2 Душевая/ ванная комната	Нет	—	—	—	—	—	—	—	—
5.3 Бытовая комната (гардеробная)	Нет	—	—	—	—	—	—	—	—
Общие требования к зоне	Нет	—	—	—	—	—	—	—	—

II Заключение по зоне:

Наименование структурно-функциональной зоны	Состояние доступности* (к пункту 3.4 Акта обследования ОСИ)	Приложение		Рекомендации по адаптации (вид работы)** к пункту 4.1 Акта обследования ОСИ
		№ на плане	№ фото	
Санитарно-гигиенические помещения	ДУ (У) ВНД (К, О, Г, С)	—	—	Недоступно;

* указывается: ДП-В - доступно полностью всем; ДП-И (К, О, С, Г, У) - доступно полностью избирательно (указать категорию инвалидов); ДЧ-В - доступно частично всем; ДЧ-И (К, О, С, Г, У) - доступно частично избирательно (указать категорию инвалидов); ДУ - доступно условно, ВНД - недоступно

**указывается один из вариантов: не нуждается; ремонт (текущий, капитальный); индивидуальный; индивидуальный; индивидуальное решение с ТСР; технические решения невозможны - организация альтернативной формы обслуживания

Комментарий к заключению:

Приложение 6
к Акту обследования ОСИ
к паспорту доступности ОСИ
№1 от 02.06.2021г;

I Результаты обследования:

6. Системы информации на объекте: Муниципальное бюджетное общеобразовательное учреждение «Средняя школа №17»; 628621, Российская Федерация, Тюменская область, Ханты-Мансийский автономный округ - Югра, г. Нижневартовск, ул. Заводская, д.9;

№	Наименование функционально-планировочного элемента	Наличие элемента		Выявленные нарушения и замечания		Работы по адаптации объектов		
		есть/нет	№ на плане	№ фото	Содержание	Значимо для инвалида	Содержание	Виды работ
6.1	Визуальные средства	Есть	—	—	Нарушение действующих норм СП 59.13330.2016	К, О, Г, У	Привести в соответствие с действующими нормами, регламентирующими данное требование (СП 59.13330.2016);	Обеспечить наличие в составе системы навигации на объекте (световой маяк; контрастные маркировки дверей, ручек дверей; информационные таблички и т.д.), фотоломинесцентной эвакуационной системы с размещением на путях движения и эвакуации посетителей,
6.2	Акустические средства	Есть	—	—	Нарушение действующих норм СП 59.13330.2016	К, О, С, У	Привести в соответствие с действующими нормами, регламентирующими данное требование (СП 59.13330.2016);	- Обеспечить наличие в составе системы навигации на объекте (звуковой маяк); - Обеспечить наличие вспомогательных устройств для безбарьерного общения с людьми с инвалидностью категории «Г»;

6.3 Тактильные средства	Есть	—	Нарушение действующих норм СП 59.13330.2016	С	Привести в соответствие с действующими нормами, регламентирующим и данное требование (СП 59.13330.2016);	Обеспечить наличие в составе системы навигации на объекте (тактильные мнемосхемы; информационно - тактильные таблички и т.д.)
Общие требования к зоне	Нет	—	—	—	—	—

II Заключение по зоне:

Наименование структурно-функциональной зоны	Состояние доступности* (к пункту 3.4 Акта обследования ОСИ)	Приложение		Рекомендации по адаптации (вид работы)** к пункту 4.1 Акта обследования ОСИ
		№ на плане	№ фото	
Системы информации на объекте	ДЧ-И (К, О) ДУ (У) ВНД (Г, С)	—	—	Текущий ремонт;

* указывается: ДЧ-В - доступно полностью всем; ДП-И (К, О, С, Г, У) - доступно полностью избирательно (указать категории инвалидов); ДЧ-В - доступно частично всем; ДЧ-И (К, О, С, Г, У) - доступно частично избирательно (указать категории инвалидов); ДУ - доступно условно, ВНД - недоступно

**указывается один из вариантов: не нуждается; ремонт (текущий, капитальный); индивидуальное решение с ТСР; технические решения невозможны - организация альтернативной формы обслуживания

Комментарий к заключению:

Решение комиссии
по обследованию основных функциональных зон
в муниципальном бюджетном общеобразовательном учреждении «Средняя школа № 17»

Составлен «02» июня 2021 г

Количество зданий 1

Год постройки 1989

В соответствии с приказом МБОУ «Средняя школа №17» города Нижневартовска №397 от 02.06.2021 «О создании комиссии по обследованию, паспортизации объекта и предоставляемых услуг по обеспечению доступности для инвалидов» здания общеобразовательного учреждения.

Цель: обеспечение доступности для инвалидов объектов и предоставление услуг в сфере образования, а также оказания им при этом необходимой помощи.

Комиссия в составе:

Смолина А.А., Яблукковского С.С., Шевченко Е.С., Островской Н.В. и Кирилюк М.А.

В ходе проведения обследования основных функциональных зон (входная группа, пути движения и эвакуации, зона оказания услуги, санитарный узел) по паспортизации объектов сделаны следующие выводы:

Организация доступности объекта для инвалидов – форма обслуживания:

1. Все категории инвалидов и МНГ временно не доступно в том числе инвалиды:

- передвигающиеся на креслах-колясках

2. Доступны специально выделенные участки и помещения (Б разумное приспособление). Доступность условная. Дополнительная помощь для следующей категории инвалидов:

- с нарушением опорно-двигательного аппарата Б

- с нарушением зрения Б

- с нарушениями слуха Б

- с нарушениями умственного развития Б.

Рекомендация:

Разработать и утвердить график проведения работ адаптации общеобразовательного учреждения по доступности в приоритетных сферах жизнедеятельности инвалидов и других маломобильных групп населения на период до 2025 года

Ф.И.О., должность, подпись членов комиссии МБОУ «Средняя школа №17»

Смолин А.А., директор

Яблукковский С.С., зам. директора по безопасности

Шевченко Е.С., зам. директора по АХР

Островская Н.В., главный бухгалтер

Кирилюк М.А., председатель ПК

